

MODULARIO  
F. 19, rend. 497



MINISTERO DELLE FINANZE  
DIPARTIMENTO DEL TERRITORIO

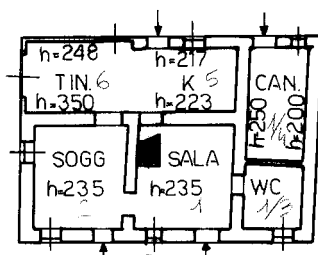
**CATASTO EDILIZIO URBANO** (RDL 13-4-1939, n. 652)

MOD. BN (CEU)

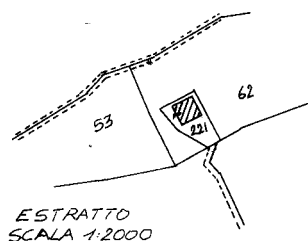
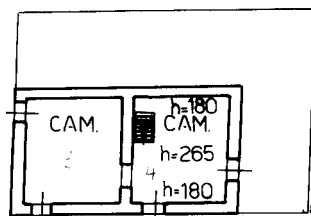
L. 118  
500

Planimetria di u.i.u. in Comune di NEVIANO ARDUINI via LOC. "LA PIOPPINA" civ. ....

PIANO TERRA



PIANO PRIMO



ORIENTAMENTO



SCALA DI 1:200

Dichiarazione di N.C. ☒  
Denuncia di variazione ☐

Compilata dal GEOM. UGOLOTTI  
(Titolo cognome e nome)  
TONINO

RISERVATO ALL'UFFICIO

Identificativi catastali  
F. 13  
n. 503 sub .....

Iscritto all'albo dei GEOMETRI  
della provincia di PARMA n. 1334  
data ..... Firma TONINO



Ultima planimetria in atti

